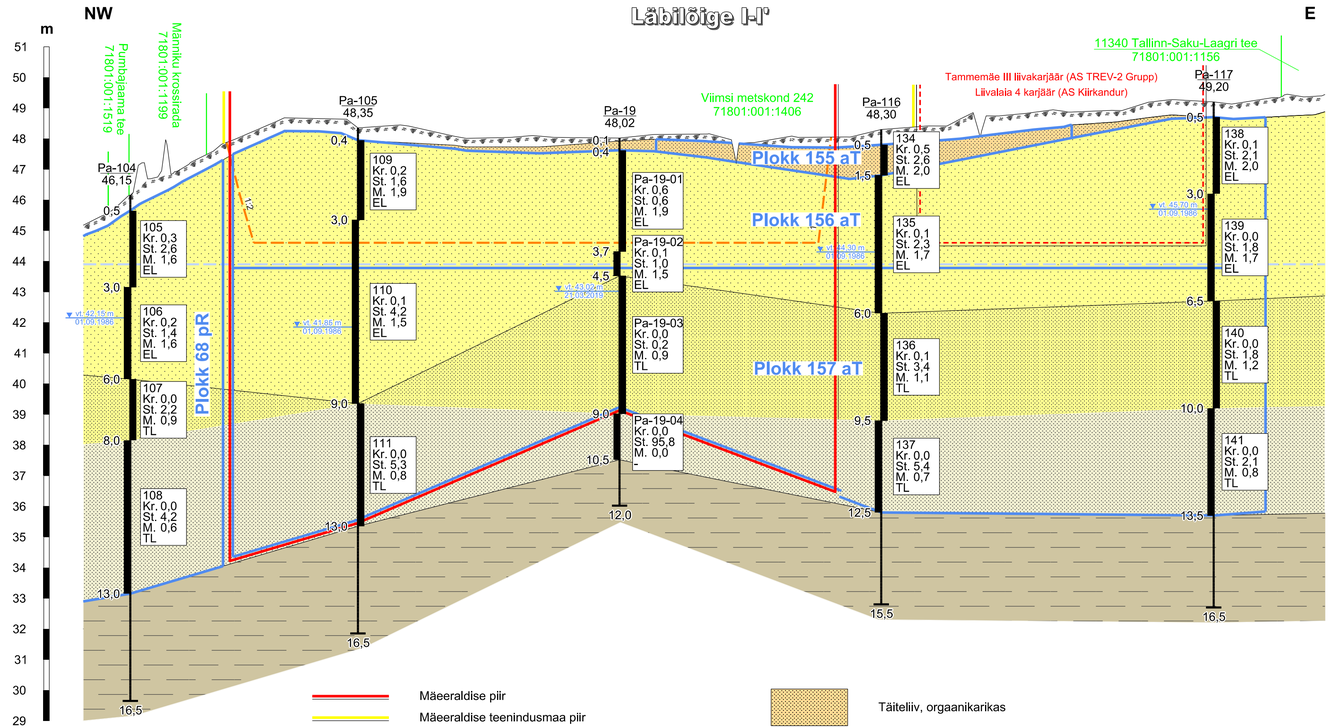

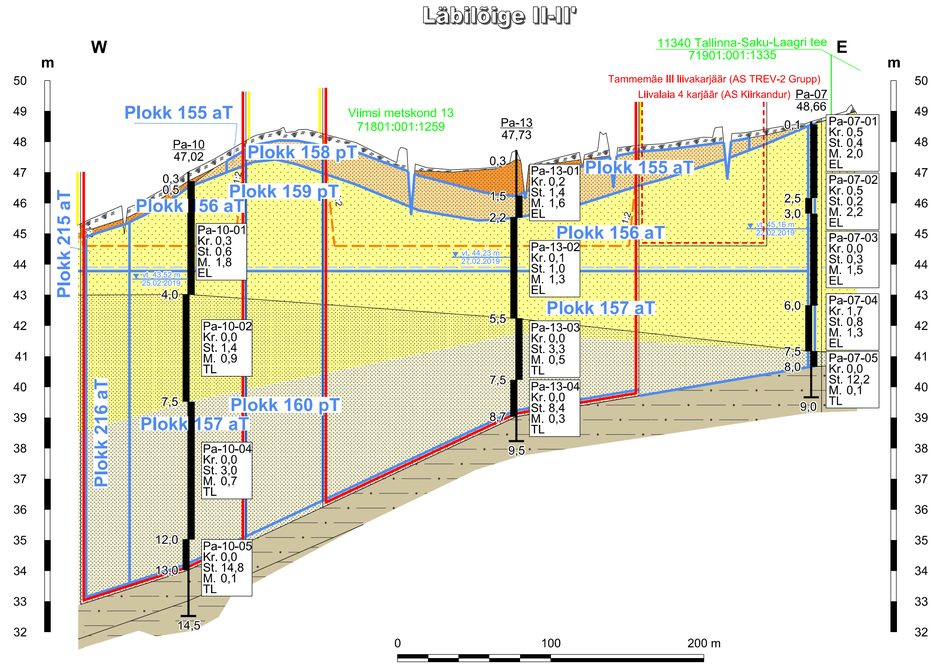

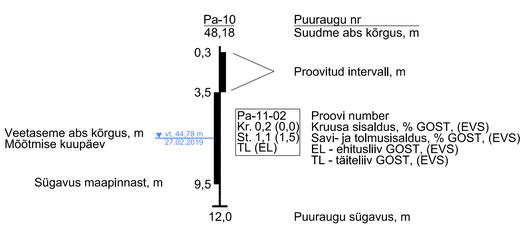

Märkused:

1. Kõrgused EH2000 süsteemis.
2. Kasutatud tarkvara: Bentley PowerCivil for Baltics V8i (litsents: 70000661800020).
3. Kogu uuringuruum kattub riigikaitseliste ehitiste piiranguvööndiga.
4. Läbilõigete koostamisel on kasutatud:
   - Männiku X uuringuruumi geoloogilised läbilõiked I-I'...III-III', 23.10.2023 (OÜ Inseneribüroo STEIGER, töö nr 23/4470).
   - Männiku X uuringuruumi geoloogilised läbilõiked I-I'...II-II', 15.02.2020 (OÜ Inseneribüroo STEIGER, töö nr 19/2617).

Objekti nimetus ja aadress Männiku XXI liivakarjäär Saku vald, Harju maakond	Joonise sisu Geoloogilised läbilõiked I-I'...II-II'
Loa omanik **AS TREV-2 Grupp** Tallinn, Nõmme linnaosa, Teemeistri tn 2, 10916 aadress trev2grupp@trev2.ee */Allkirjastatud digitaalselt/ (esindaja nimi ja allkiri)*	Graafiline lisa 2/3 Mõõtkava H 1 : 2000 V 1 : 100
OÜ Inseneribüroo STEIGER Männiku tee 104, 11216 Tallinn +372 668 1011, info@steiger.ee	Koostas Tauri Põldema */Allkirjastatud digitaalselt/* Kinnitas Erki Vaguri */Allkirjastatud digitaalselt/* Kuupäev 08.10.2026 Töö nr 24/4679